









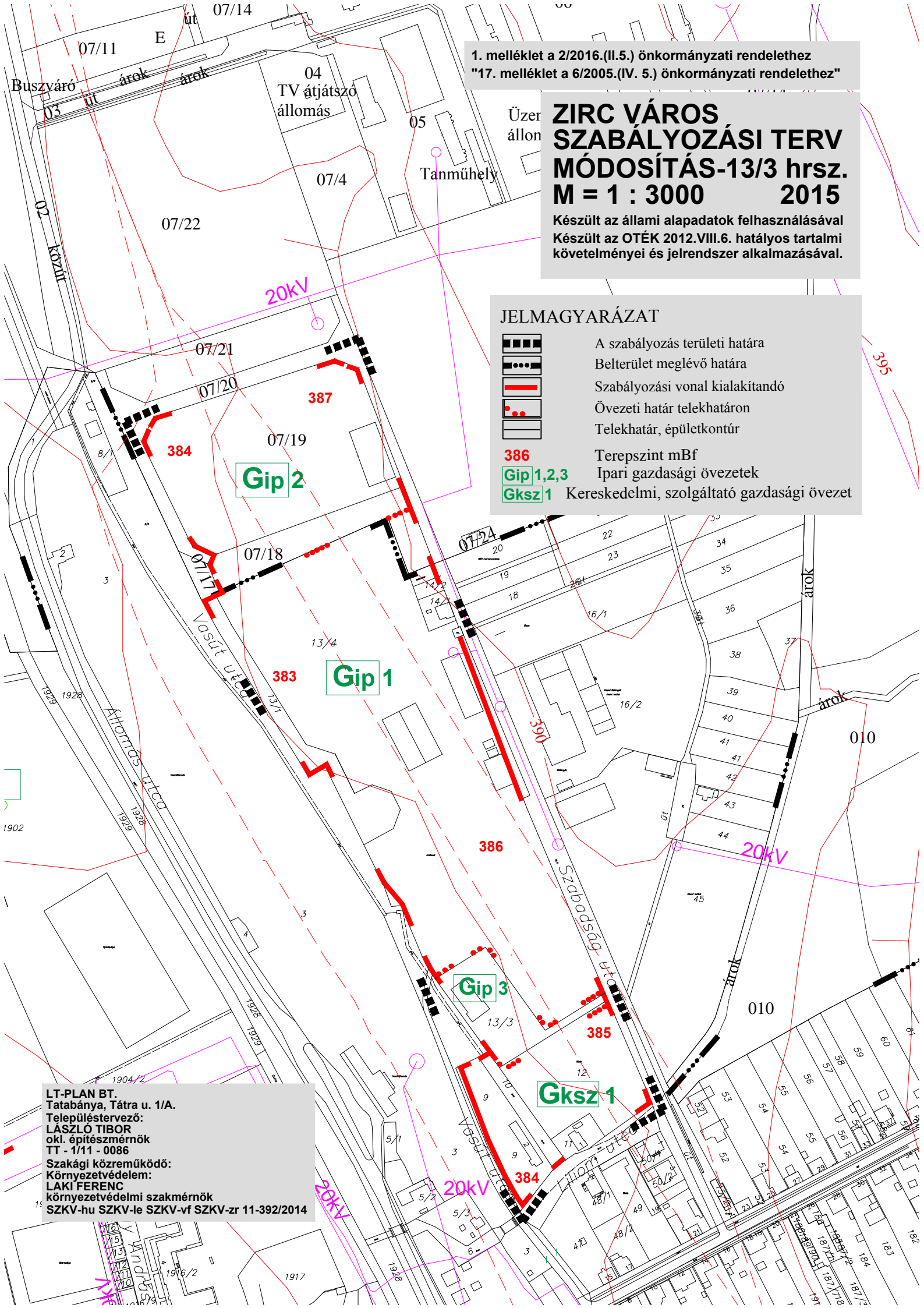
1. melléklet a 2/2016.(II.5.) önkormányzati rendelethez  
"17. melléklet a 6/2005.(IV. 5.) önkormányzati rendelethez"

# ZIRC VÁROS SZABÁLYOZÁSI TERV MÓDOSÍTÁS-13/3 hrsz. M = 1 : 3000 2015

Készült az állami alapadatok felhasználásával  
Készült az OTÉK 2012.VIII.6. hatályos tartalmi követelményei és jelrendszer alkalmazásával.

## JELMAGYARÁZAT

-  A szabályozás területi határa
-  Belterület meglévő határa
-  Szabályozási vonal kialakítandó
-  Övezeti határ telekhatáron
-  Telekhatár, épületkontúr
-  Terepszint mBf
-  Ipari gazdasági övezetek
-  Kereskedelmi, szolgáltató gazdasági övezet



LT-PLAN BT.  
Tatabánya, Tátra u. 1/A.  
Településtervező:  
LÁSZLO TIBOR  
okl. építészmérnök  
TT - 1/11 - 0086  
Szakági közreműködő:  
Környezetvédelem:  
LAKI FERENC  
környezetvédelmi szakmérnök  
SZKV-hu SZKV-le SZKV-vf SZKV-zr 11-392/2014