









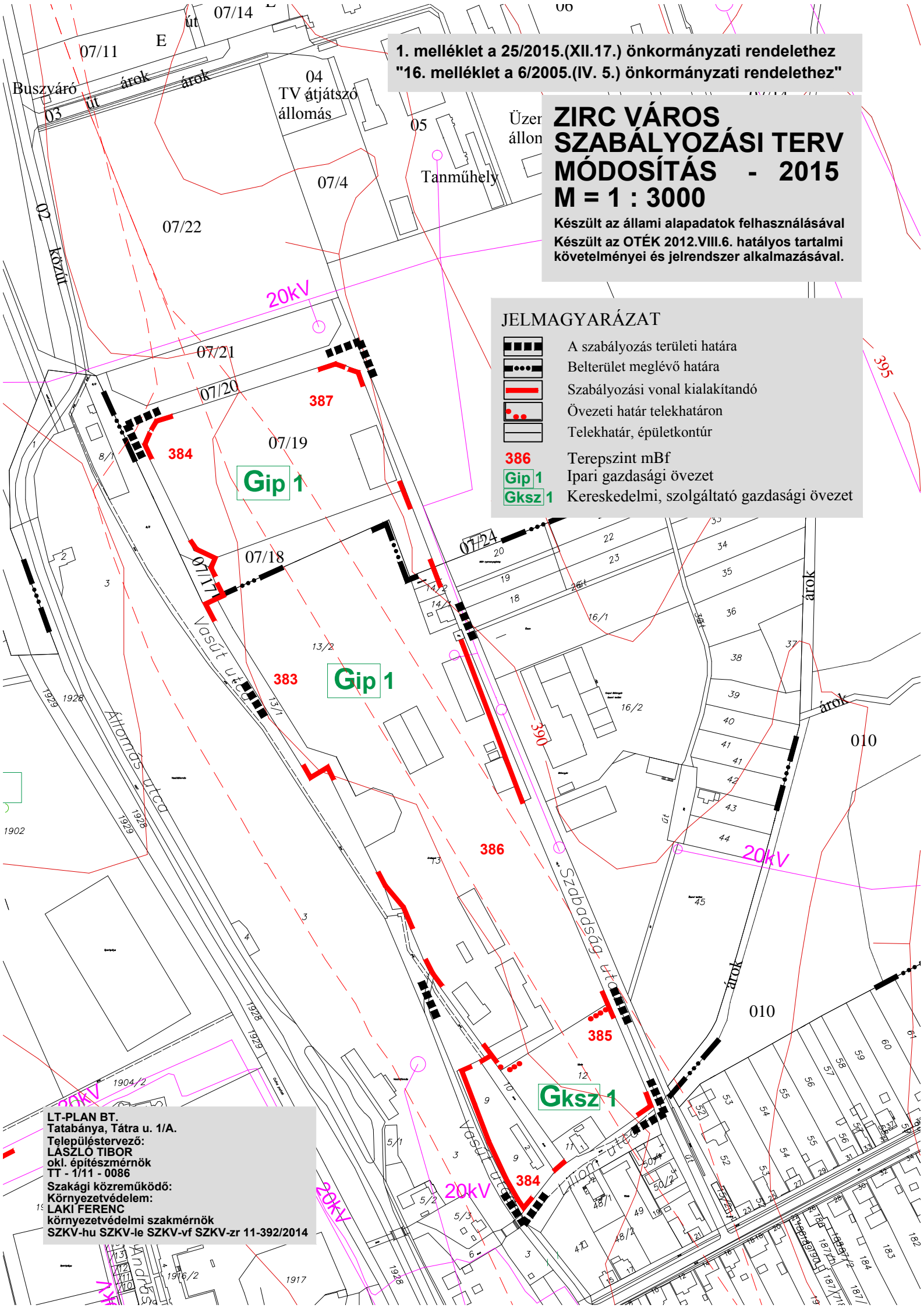
1. melléklet a 25/2015.(XII.17.) önkormányzati rendelethez  
"16. melléklet a 6/2005.(IV. 5.) önkormányzati rendelethez"

# ZIRC VÁROS SZABÁLYOZÁSI TERV MÓDOSÍTÁS - 2015 M = 1 : 3000

Készült az állami alapadatok felhasználásával  
Készült az OTÉK 2012.VIII.6. hatályos tartalmi követelményei és jelrendszer alkalmazásával.

## JELMAGYARÁZAT

|                                                                                   |                                            |
|-----------------------------------------------------------------------------------|--------------------------------------------|
|  | A szabályozás területi határa              |
|  | Belterület meglévő határa                  |
|  | Szabályozási vonal kialakítandó            |
|  | Övezeti határ telekhatáron                 |
|  | Telekhatár, épületkontúr                   |
|  | Terepszint mBf                             |
|  | Ipari gazdasági övezet                     |
|  | Kereskedelmi, szolgáltató gazdasági övezet |



LT-PLAN BT.  
Tatabánya, Tátra u. 1/A.  
Településtervező:  
LASZLO TIBOR  
okl. építészmérnök  
TT - 1/11 - 0086  
Szakági közreműködő:  
Környezetvédelem:  
LAKI FERENC  
környezetvédelmi szakmérnök  
SZKV-hu SZKV-le SZKV-vf SZKV-zr 11-392/2014