

ZIRC VÁROS

0172/10-13 HELYRAJZI SZÁMÚ TELKEK SZABÁLYOZÁSI TERVE

Melléklet a 25/2012. (X. 30.) önkormányzati rendelethez
"Melléklet a 6/2005. (IV. 5.) önkormányzati rendelethez"

M = 1 : 5000

Má 1

Ee

Mko

TÜNDÉR MAJOR

Eg









Má 2

Mk

CSENGŐ

Készült az Állami alapadatok felhasználásával

JELMAGYARÁZAT

-  A tervlapon szabályozott terület határa
-  Általános mezőgazdasági terület övezete
-  Védelmi rendeltetésű erdőövezet
-  Tervezett szabályozási vonal
-  Szabályozási szélesség
-  Övezet határa
-  Közlekedési terület védőtávolsága
-  Magterület

Tervező:
KÖRNYEZETTERV KFT.

Vezető tervező
Lázár Tibor

TT/1T 01-5041
TK1 01-5041/12



2012. október